



Urząd Statystyczny
w Poznaniu

WOJEWÓDZTWO WIELKOPOLSKIE

2020

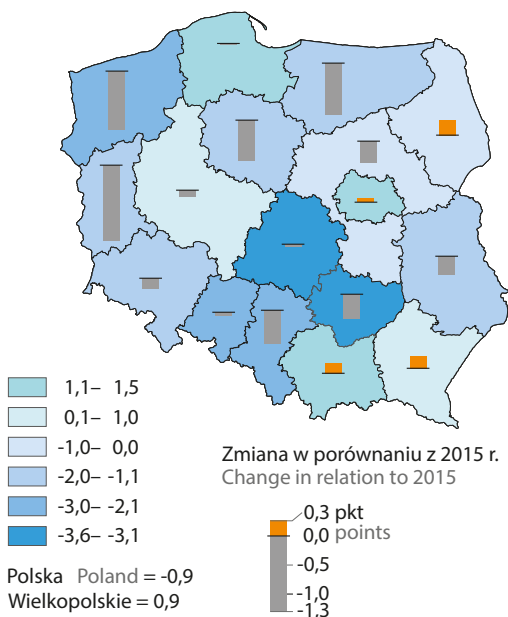
Wielkopolskie
Voivodship

Poznań 2021



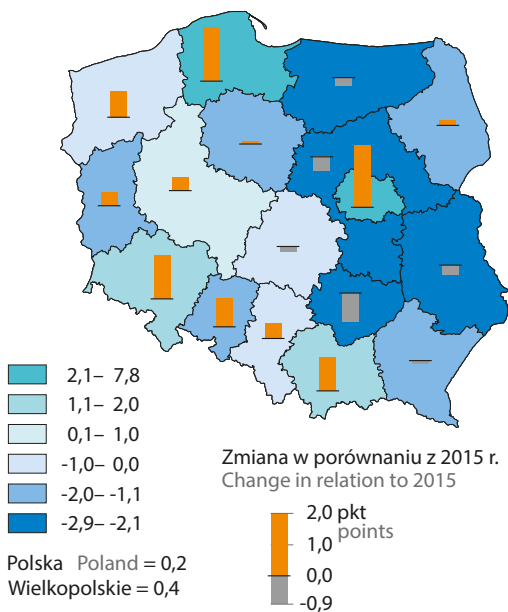
Przyrost naturalny na 1000 ludności w 2019 r.

Natural increase per 1000 population in 2019



Saldo migracji wewnętrznych i zagranicznych na pobyt stały na 1000 ludności w 2019 r.

Internal and international net migration for permanent residence per 1000 population in 2019




Stopa bezrobocia rejestrowanego w 2019 r.

Stan w dniu 31 grudnia

Registered unemployment rate in 2019

As of 31 December



Przeciętne miesięczne wynagrodzenia brutto w 2019 r.

Average monthly gross wages and salaries in 2019

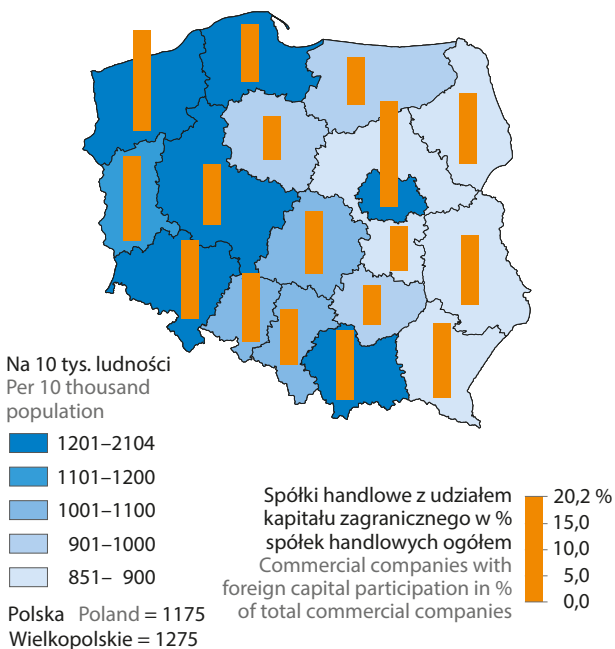


Podmioty gospodarki narodowej w rejestrze REGON w 2019 r.

Stan w dniu 31 grudnia


Entities of the national economy in the REGON register in 2019

As of 31 December



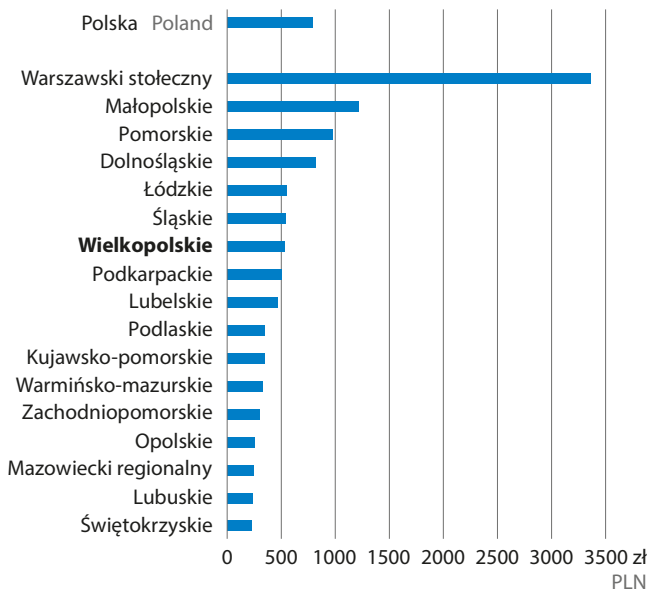
Nakłady inwestycyjne na 1 mieszkańca w 2019 r. (ceny bieżące)

Investment outlays per capita in 2019 (current prices)



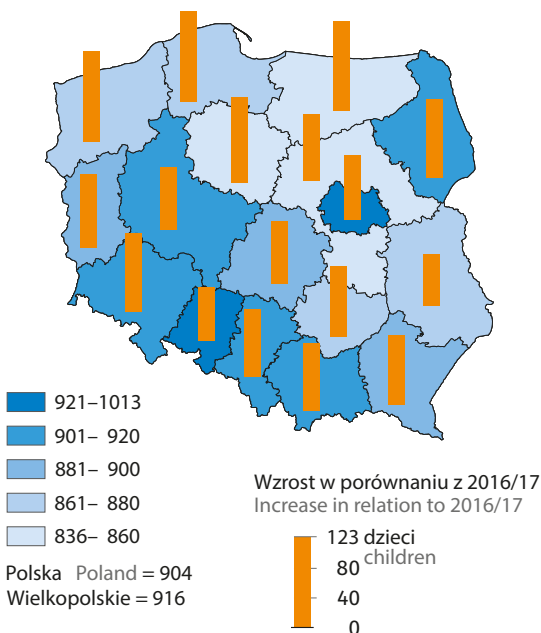
Nakłady na działalność badawczą i rozwojową na 1 mieszkańca w 2019 r. (ceny bieżące)

Expenditures on research and development per capita in 2019 (current prices)




Dzieci w placówkach wychowania przedszkolnego na 1000 dzieci w wieku 3–6 lat w roku szkolnym 2019/20

Children attending pre-primary education establishments per 1000 children aged 3–6 in the 2019/20 school year



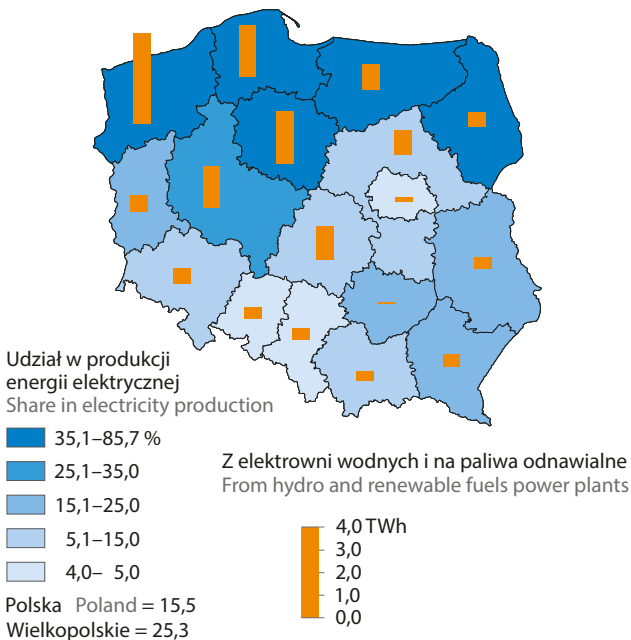
Ludność korzystająca z oczyszczalni ścieków w % ludności ogółem w 2019 r.

Population using waste water treatment plants
in % of total population in 2019

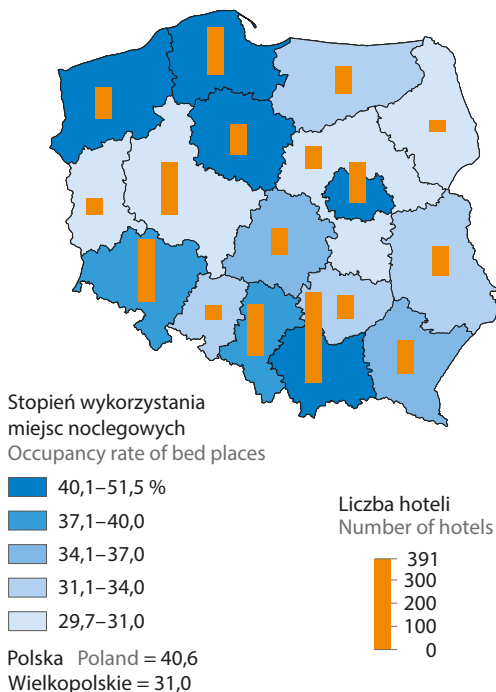


Energia ze źródeł odnawialnych w 2019 r.

Energy from renewable sources in 2019



Baza noclegowa turystyki w 2019 r.
Tourist accommodation establishments in 2019

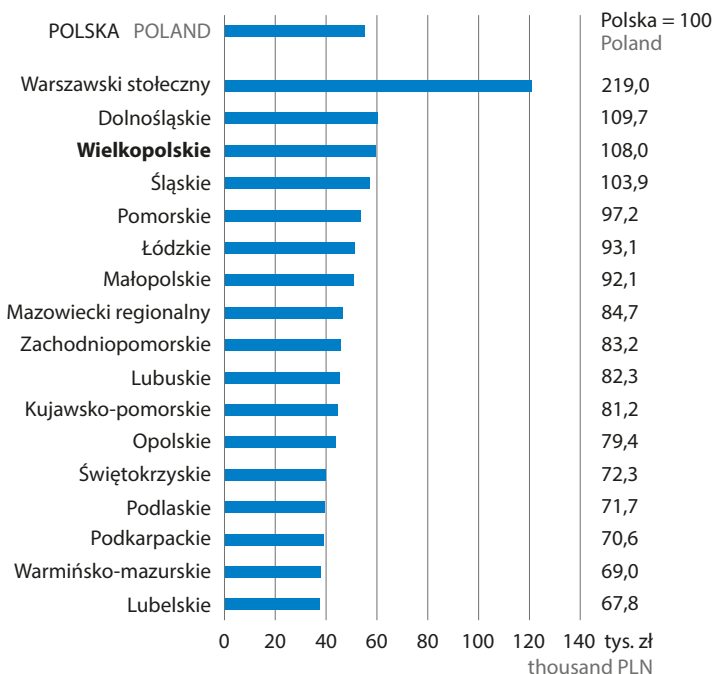


Mieszkania oddane do użytkowania na 1000 ludności w 2019 r.
Dwellings completed per 1000 population in 2019



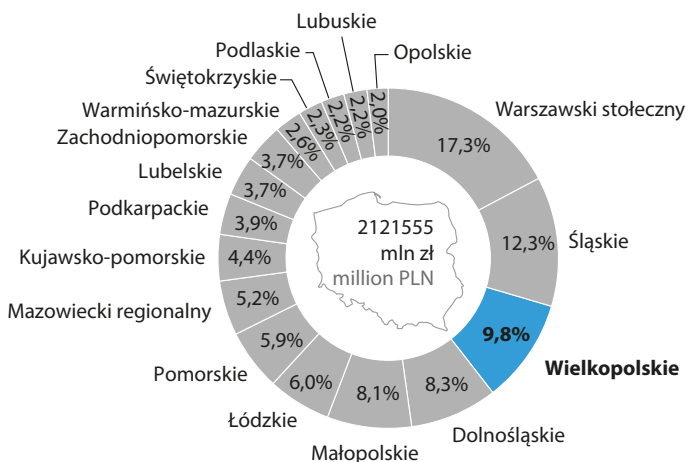
Produkt krajowy brutto na 1 mieszkańca w 2018 r. (ceny bieżące)

Gross domestic product per capita in 2018 (current prices)



Produkt krajowy brutto w 2018 r. (ceny bieżące)

Gross domestic product in 2018 (current prices)



Województwo wielkopolskie na tle kraju w 2019 r.

Wielkopolskie Voivodship against the background of the country in 2019

	Województwo wielkopolskie Wielkopolskie Voivodship	Polska Poland
Ludność na 1 km ² powierzchni ogólnej (stan w dniu 31 XII) Population per 1km ² of total area (as of 31 XII)	117	123
Ludność w wieku nieprodukcyjnym na 100 osób w wieku produkcyjnym (stan w dniu 31 XII) Non-working age population per 100 persons of working age (as of 31 XII)	66,3	66,7
Współczynnik dzietności ogólnej Total fertility rate	1,537	1,419
Pracujący na 1000 ludności Employed persons per 1000 population	452,5	411,2
Przeciętne miesięczne emerytury i renty brutto w zł: Average monthly gross retirement and other pensions in PLN: z pozarolniczego systemu ubezpieczeń społecznych from non-agricultural social security system rolników indywidualnych farmers	2194 1267	2327 1292
Przeciętny miesięczny dochód rozporządzalny na 1 osobę w gospodarstwach domowych w zł Average monthly available income per capita in households in PLN	1807	1819
Zasoby mieszkaniowe na 1000 ludności Dwelling stocks per 1000 population	358	386
Studenci na 10 tys. ludności w roku akademickim 2019/20 Students per 10 thousand population in the 2019/20 academic year	311	292
Liczba ludności na : Population per : 1 łóżko w szpitalach ogólnych bed in general hospitals 1 podmiot ambulatoryjnej opieki zdrowotnej provider of out-patient health care	267 1379	230 1461
Plony z 1 ha w dt: Yields per ha in dt: zbóż podstawowych basic cereals ziemniaków potatoes	34,3 192	36,6 214
Produkcja na 1 ha użytków rolnych: Production per ha of agricultural land: żywca rzeźnego w przeliczeniu na mięso w kg animals for slaughter in terms of meat in kg mleka krowiego w l cows' milk in l	690 1116	373 959
Wskaźnik cen towarów i usług konsumpcyjnych (2018=100) Price index of consumer goods and services (2018=100)	102,6	102,3
Produkcja sprzedana przemysłu (ceny bieżące) na 1 mieszkańca w zł Sold production of industry (current prices) per capita in PLN	56926	42077
Sprzedaż produkcji budowlano-montażowej (ceny bieżące) na 1 mieszkańca w zł Sales of construction and assembly production (current prices) per capita in PLN	7078	5997
Wskaźnik wykrywalności sprawców przestępstw stwierdzonych przez Policję w % Rate of detectability of delinquents in ascertained crimes by the Police in %	75,8	73,1

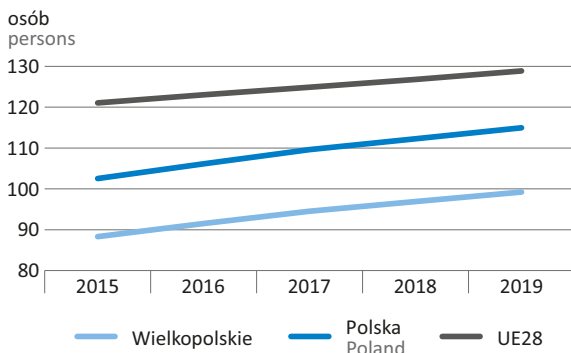
Województwo wielkopolskie na tle Polski i Unii Europejskiej w 2019 r.

Wielkopolskie Voivodship against the background of Poland and European Union in 2019

	Województwo wielkopolskie Wielkopolskie Voivodship	Polska Poland	Unia Europejska (28 krajów) European Union (28 countries)
Powierzchnia ^a w tys. km ² Total area ^a in thousand km ²	29,8	311,9	4469,5
Zgony niemowląt na 1000 urodzeń żywych ^b Infant deaths per 1000 live births ^b	4,1	3,8	3,5
Przeciętne dalsze trwanie życia osób w wieku 0 lat ^b : Life expectancy at 0 age ^b :			
mężczyźni males	73,9	73,7	78,3
kobiety females	81,2	81,7	83,6
Produkt krajowy brutto według parytetu siły nabywczej na 1 mieszkańca w PPS ^b (UE 28=100) Gross domestic product according to purchasing parity per capita in PPS (UE 28=100) ^b	76	70	100
Nakłady na działalność badawczą i rozwojową w % PKB ^b Expenditures on research and development in % of GDP ^b	0,75	1,21	2,18
Wskaźnik zatrudnienia osób w wieku 15–64 lata w % Employment rate persons aged 15–64 in %	70,7	68,2	69,2
Stopa bezrobocia w %: Unemployment rate in %:			
ogółem total	2,6	3,3	6,3
osób w wieku do 24 lat persons up to 24 years old	7,9	9,9	14,4
Współczynnik aktywności zawodowej osób w wieku 15–64 w % Activity rate persons aged 15–64 in %	72,6	70,6	74,0

Indeks starości (liczba osób w wieku 65 lat i więcej przypadająca na 100 osób w wieku 0–14 lat)

Ageing ratio (number of population aged 65 and over per 100 population aged 0–14)

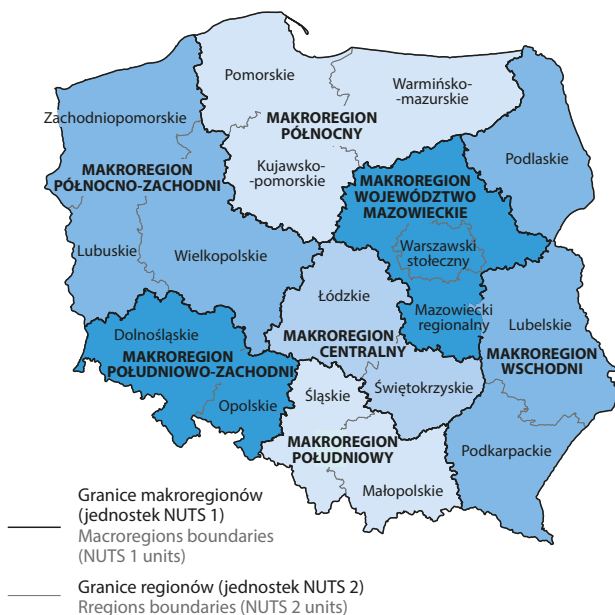


a 2016 r. b 2018 r.

Źródło danych – Data source: Eurostat.

Podział statystyczny Polski na makroregiony NUTS 1 i regiony NUTS 2 (NUTS 2016)

Statistical division of Poland by macroregions NUTS 1 and regions NUTS 2 (NUTS 2016)



Klasyfikacja NUTS 1 i NUTS 2 w Polsce

NUTS 1 and NUTS 2 classification in Poland

Kod Code	Nazwa Name
PL2	MAKROREGION POŁUDNIOWY
PL21	Małopolskie
PL22	Śląskie
PL4	MAKROREGION PÓŁNOCNO-ZACHODNI
PL41	Wielkopolskie
PL42	Zachodniopomorskie
PL43	Lubuskie
PL5	MAKROREGION POŁUDNIOWO-ZACHODNI
PL51	Dolnośląskie
PL52	Opolskie
PL6	MAKROREGION PÓŁNOCNY
PL61	Kujawsko-pomorskie
PL62	Warmińsko-mazurskie
PL63	Pomorskie
PL7	MAKROREGION CENTRALNY
PL71	Łódzkie
PL72	Świętokrzyskie
PL8	MAKROREGION WSCHODNI
PL81	Lubelskie
PL82	Podkarpackie
PL84	Podlaskie
PL9	MAKROREGION WOJEWÓDZTWO MAZOWIECKIE
PL91	Warszawski stołeczny
PL92	Mazowiecki regionalny

W niniejszym folderze dane prezentowane są w układzie Klasyfikacji Jednostek Terytorialnych do Celów Statystycznych (NUTS) obowiązującej w krajach Unii Europejskiej od 1 stycznia 2018 r. Województwo mazowieckie, stanowiące dotychczas jeden region poziomu NUTS 2, zostało podzielone na dwie jednostki statystyczne (regiony): Warszawski stołeczny i Mazowiecki regionalny. Pozostałe regiony są tożsame z województwami w ich granicach administracyjnych.

Information in this leaflet is presented in accordance with the Classification of Territorial Units for Statistics (NUTS), which has been in force in EU countries since 1 January 2018. Mazowieckie Voivodship (previously a single statistical unit at NUTS 2 level) is now divided into two statistical units (regions): Warszawski stołeczny (Warsaw capital) and Mazowiecki regionalny (Mazowiecki regional). The other regions overlap voivodships.

Ze względu na charakter publikacji, pominięto wyjaśnienia, szczegółowe uwagi i notki dotyczące metodyki, źródeł informacji itp. zamieszczane w innych publikacjach Urzędu Statystycznego w Poznaniu.

Given the nature of this publication, detailed comments, methodological notes and sources of information etc. provided in other publications of the Statistical Office in Poznań have been omitted.

Przy publikowaniu danych Urzędu Statystycznego prosimy o podanie źródła
When publishing Statistics Poland data – please indicate the source



Urząd Statystyczny
w Poznaniu

60-624 Poznań, ul. Wojska Polskiego 27/29
tel. 61 279 82 00, fax 61 279 81 00

SekretariatUSPOZ@stat.gov.pl
poznan.stat.gov.pl

 @Poznan_STAT

 facebook.com/UrządStatystycznywPoznaniu

Infolinia Statystyczna Statistical telephone help
22 279 99 99
(opłata zgodna z taryfą operatora)
(fee according to the operator's charge)

Konsultanci są dostępni w dni robocze od poniedziałku do piątku
w godz. 8:00 – 15:00
Consultants are available on business days from Monday to Friday
at 8.00 – 15.00