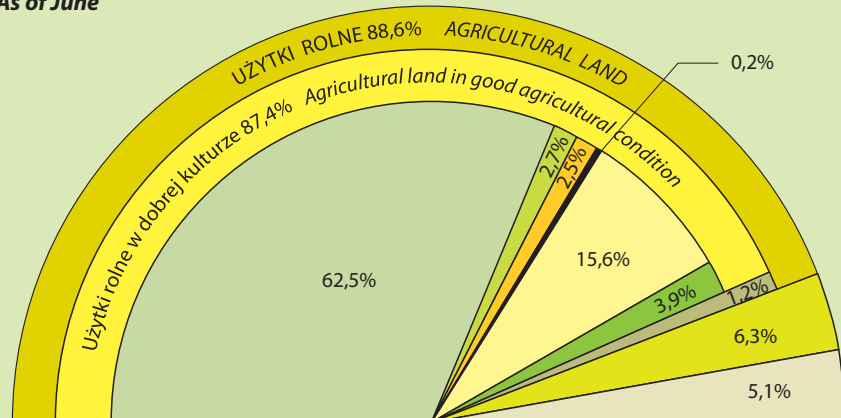


## UŻYTKOWANIE GRUNTÓW W GOSPODARSTWACH ROLNYCH W 2013 R.

Stan w czerwcu

### LAND USE IN AGRICULTURAL FARMS IN 2013

As of June



Użytki rolne w dobrej kulturze:

Agricultural land in good agricultural condition:

- |                                  |  |  |
|----------------------------------|--|--|
| pod zasiewami<br>sown area       | ogrody przydomowe<br>kitchen gardens   | Pozostałe użytki rolne<br>Others agricultural land |
| grunty ugorowane<br>fallow land  | łąki trwałe<br>permanent meadows       | Lasy <sup>a</sup><br>Forests <sup>a</sup>          |
| uprawy trwałe<br>permanent crops | pastwiska trwałe<br>permanent pastures | Pozostałe grunty<br>Other land                     |

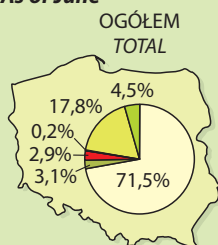
<sup>a</sup> łącznie z gruntami związanymi z gospodarką leśną.  
<sup>a</sup> Including land connected with silviculture.

## UŻYTKOWANIE GRUNTÓW W 2013 R.

Stan w czerwcu

### LAND USE IN 2013

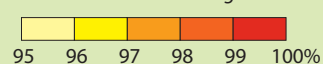
As of June



Użytki rolne w dobrej kulturze rolnej:  
Agricultural land in good agricultural condition:

- |                                      |                                  |  |
|--------------------------------------|----------------------------------|--|
| pod zasiewami<br>sown area           | grunty ugorowane<br>fallow land  | uprawy trwałe<br>permanent crops       |
| ogrody przydomowe<br>kitchen gardens | łąki trwałe<br>permanent meadows | pastwiska trwałe<br>permanent pastures |

Użytki rolne w dobrej kulturze rolnej  
w % powierzchni użytków rolnych ogółem  
Agricultural land in good agricultural  
condition in % of total agricultural land



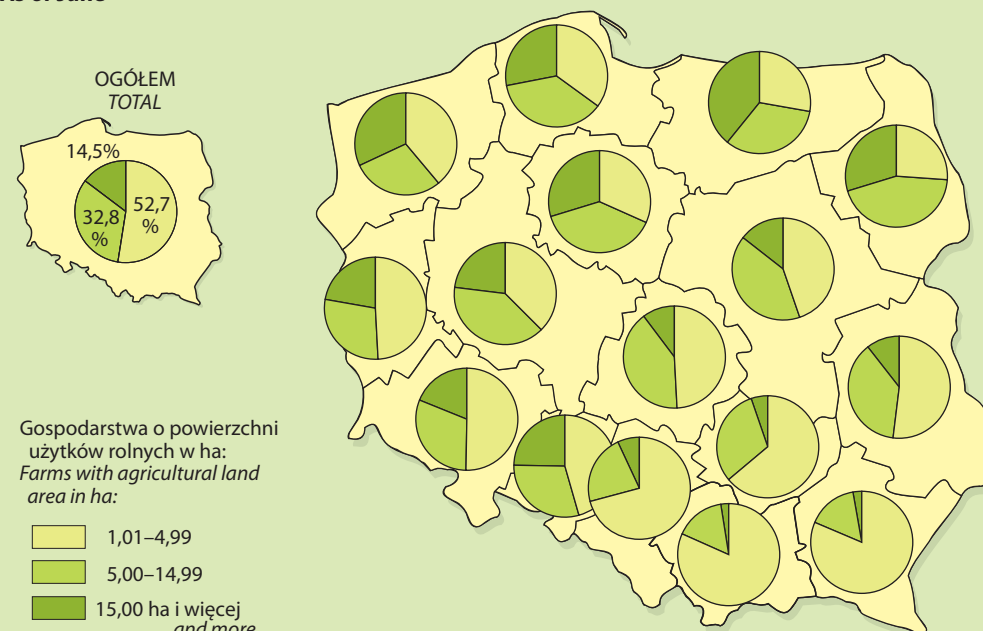
## ZRÓŻNICOWANIE GOSPODARSTW INDYWIDUALNYCH O POWIERZCHNI POWYŻEJ 1 ha

UŻYTKÓW ROLNYCH WEDŁUG GRUP OBSZAROWYCH I WOJEWÓDZT W 2013 R.

Stan w czerwcu

### DIFFERENTIATION OF PRIVATE FARMS EXCEEDING 1 ha OF AGRICULTURAL LAND BY AREA GROUPS AND VOIVODSHIPS IN 2013

As of June



Gospodarstwa o powierzchni  
użytków rolnych w ha:  
Farms with agricultural land  
area in ha:

- |           |            |                               |
|-----------|------------|-------------------------------|
| 1,01–4,99 | 5,00–14,99 | 15,00 ha i więcej<br>and more |
|-----------|------------|-------------------------------|

## STRUKTURA GOSPODARSTW INDYWIDUALNYCH O POWIERZCHNI POWYŻEJ 1 ha

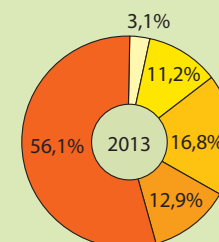
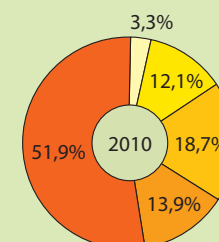
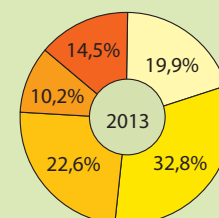
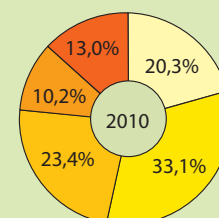
UŻYTKÓW ROLNYCH I POWIERZCHNI UŻYTKÓW ROLNYCH WEDŁUG GRUP

OBSZAROWYCH (stan w czerwcu)

### STRUCTURE OF PRIVATE FARMS EXCEEDING 1 ha OF AGRICULTURAL LAND AND AGRICULTURAL LAND AREAS BY AREA GROUPS (as of June)

GOSPODARSTWA  
FARMS

POWIERZCHNIA UŻYTKÓW ROLNYCH  
AGRICULTURAL LAND AREA



Powierzchnia użytków rolnych w ha  
Area of agricultural land in ha

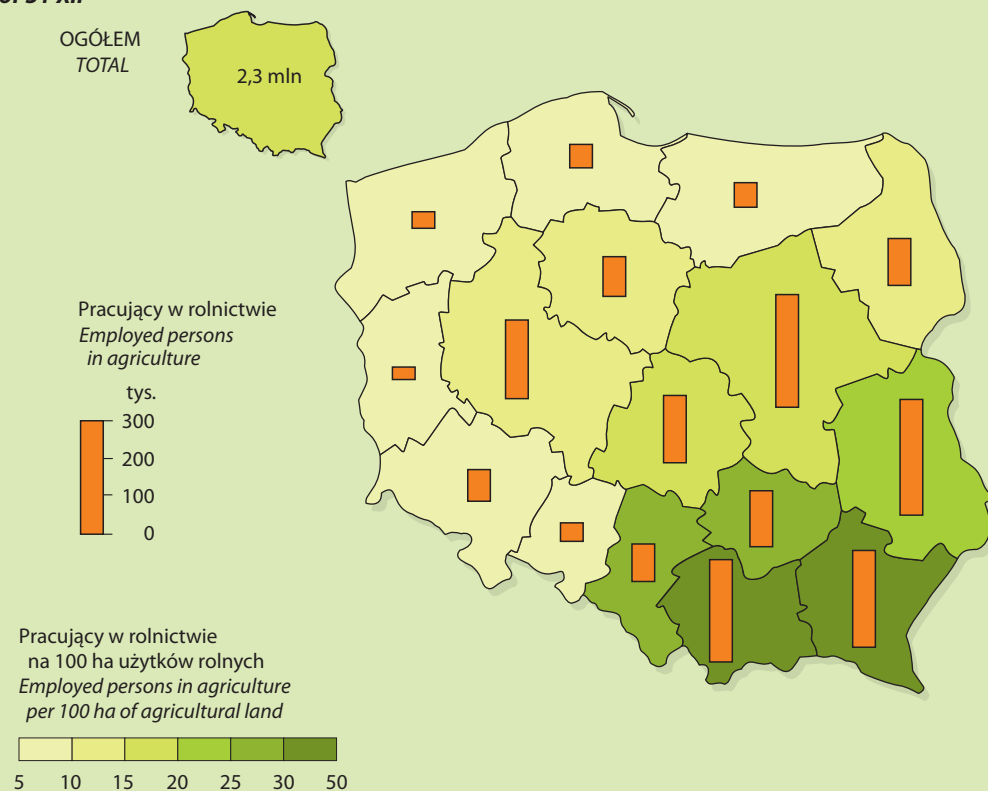
- |           |           |           |             |                               |
|-----------|-----------|-----------|-------------|-------------------------------|
| 1,01–1,99 | 2,00–4,99 | 5,00–9,99 | 10,00–14,99 | 15,00 ha i więcej<br>and more |
|-----------|-----------|-----------|-------------|-------------------------------|

## PRACUJĄCY W ROLNICTWIE WEDŁUG WOJEWÓDZTW W 2013 R.

Stan w dniu 31 XII

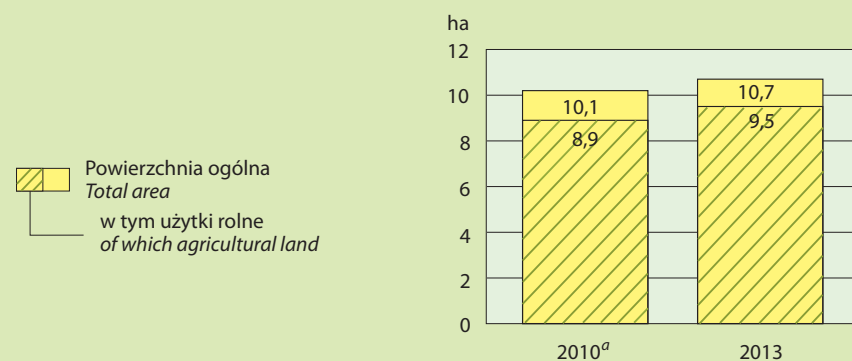
### EMPLOYED PERSONS IN AGRICULTURE BY VOIVODSHIPS IN 2013

As of 31 XII



## PRZECIĘTNA POWIERZCHNIA GOSPODARSTWA INDYWIDUALNEGO O POWIERZCHNI POWYŻEJ 1 ha UŻYTKÓW ROLNYCH

AVERAGE AREA OF PRIVATE FARM EXCEEDING 1 ha OF AGRICULTURAL LAND



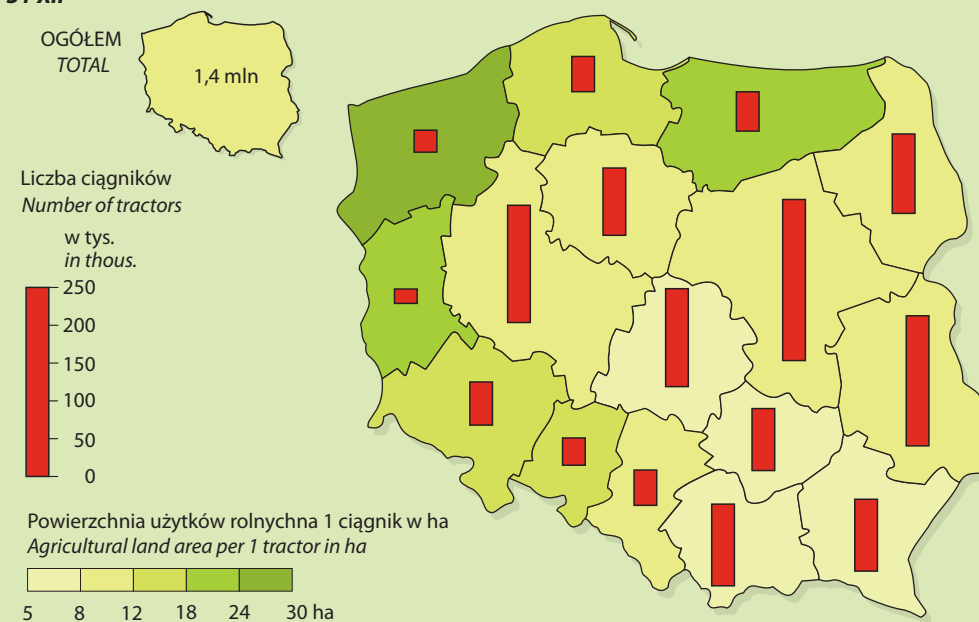
a Dane Powszechnego Spisu Rolnego.  
a Data of the Agricultural Census.

## CIĄGNIKI ROLNICZE WEDŁUG WOJEWÓDZTW W 2013 R.

Stan w dniu 31 XII

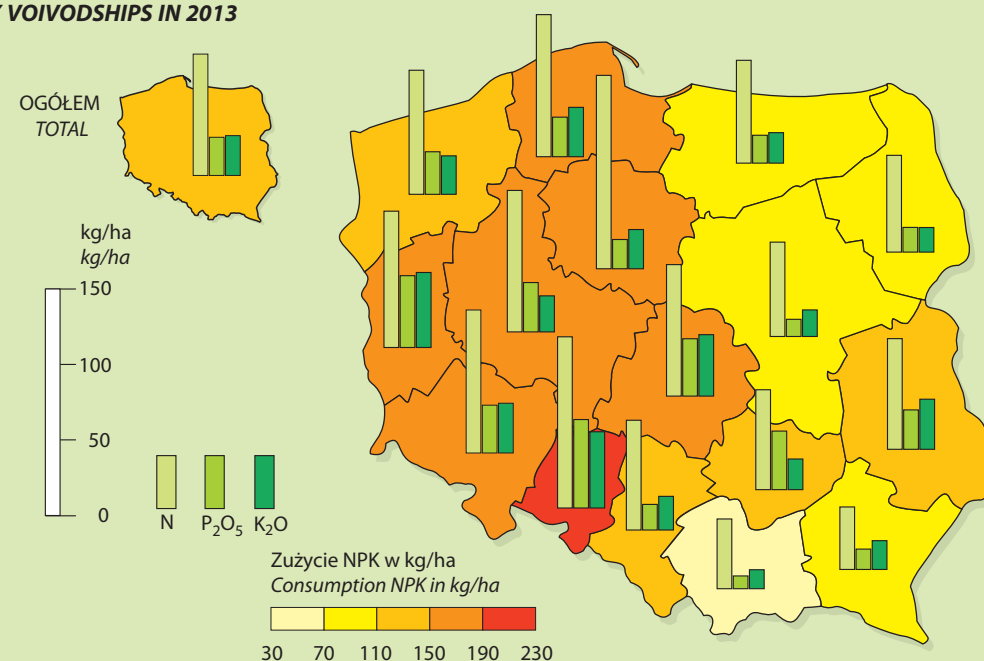
### TRACTORS BY VOIVODSHIPS IN 2013

As of 31 XII



## ZUŻYCIE NAWOZÓW MINERALNYCH LUB CHEMICZNYCH (w czystym składniku) WEDŁUG WOJEWÓDZTW W 2013 R.

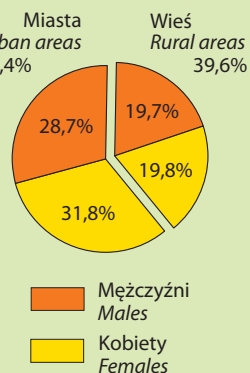
CONSUMPTION OF MINERAL OR CHEMICAL AND LIME FERTILIZERS (in pure ingredient)  
BY VOIVODSHIPS IN 2013



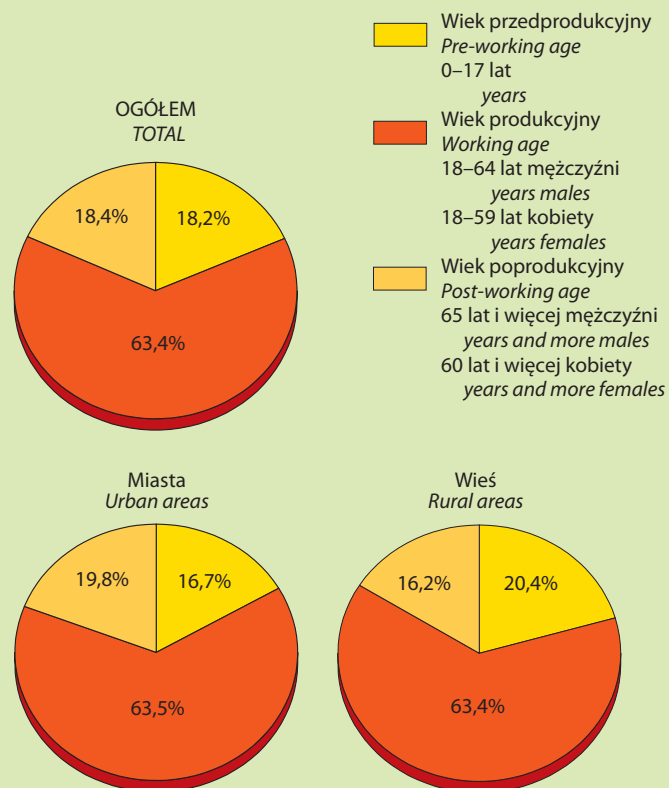
**LUDNOŚĆ W 2013 R.**  
**Stan w dniu 31 XII**  
**POPULATION IN 2013**  
**As of 31 XII**



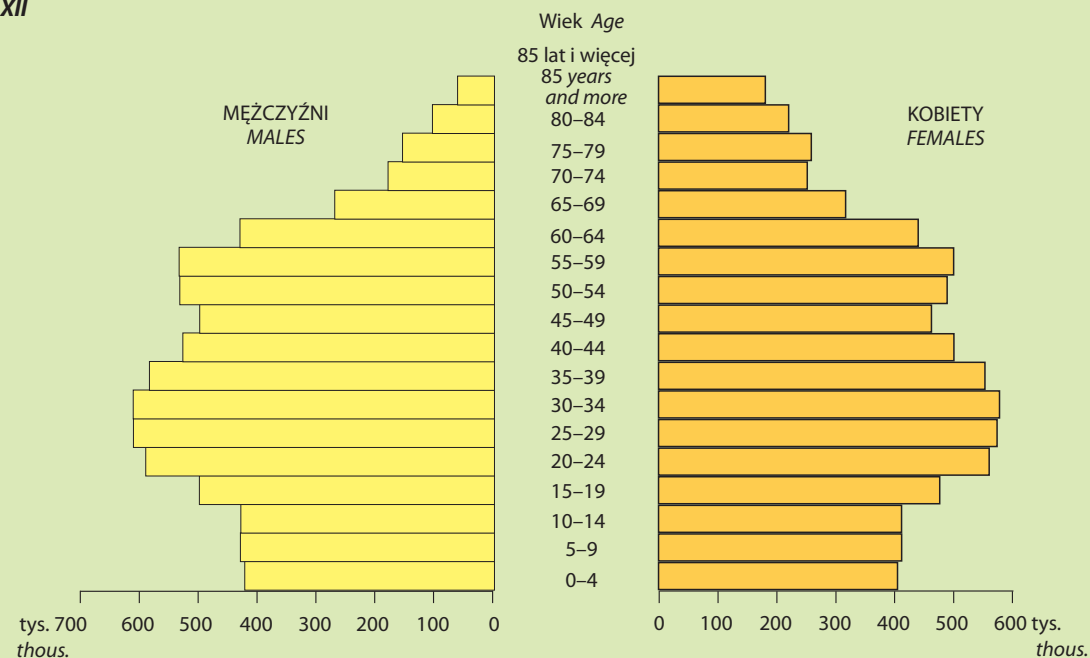
**LUDNOŚĆ WEDŁUG PŁCI**  
**POPULATION BY SEX**



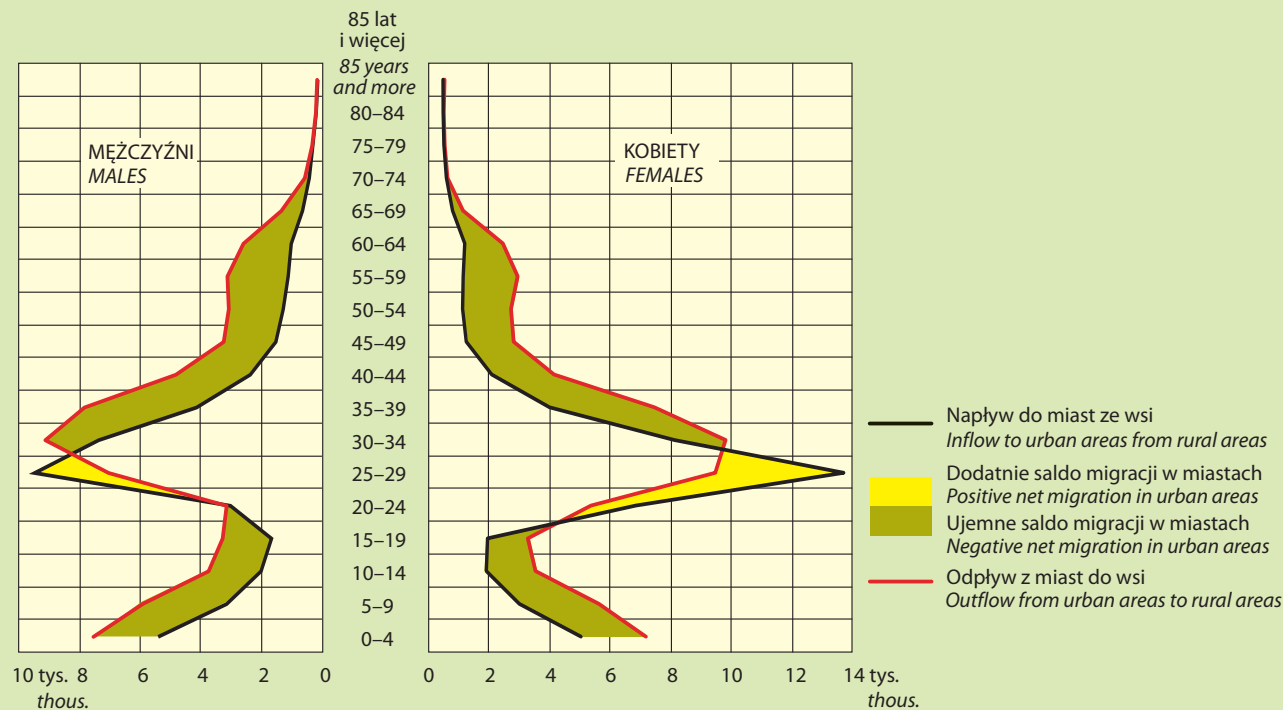
**LUDNOŚĆ WEDŁUG WIEKU**  
**POPULATION BY AGE**



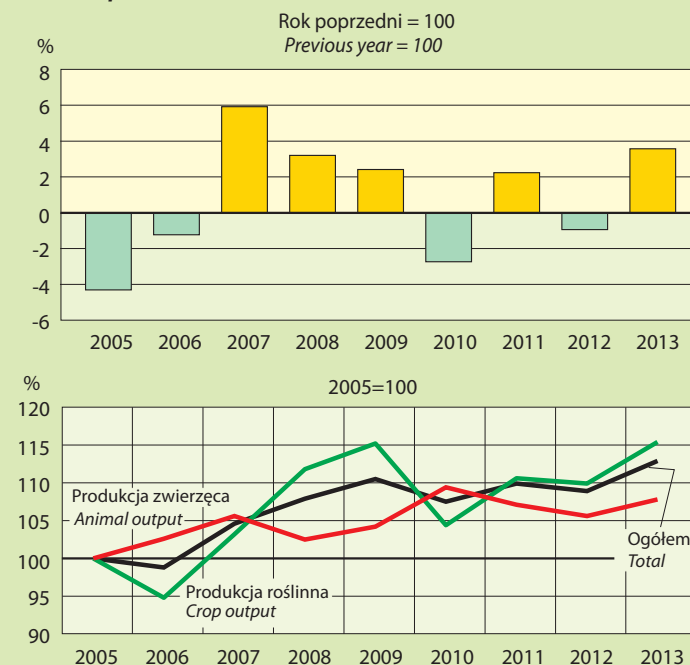
**LUDNOŚĆ NA WSI WEDŁUG PŁCI I WIEKU W 2013 R.**  
**Stan w dniu 31 XII**  
**POPULATION IN RURAL AREAS BY SEX AND AGE IN 2013**  
**As of 31 XII**



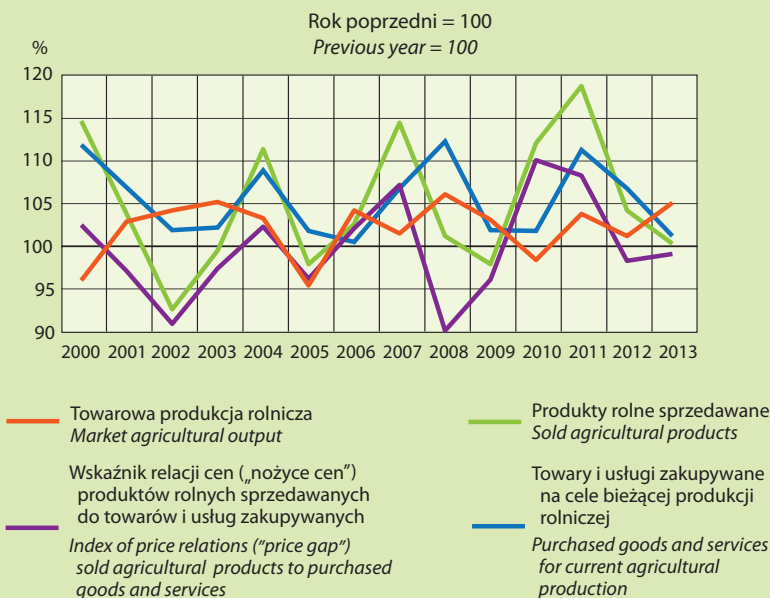
**MIGRACJE WEWNĘTRZNE LUDNOŚCI WEDŁUG PŁCI I WIEKU W 2013 R.**  
**INTERNAL MIGRATION OF POPULATION BY SEX AND AGE IN 2013**



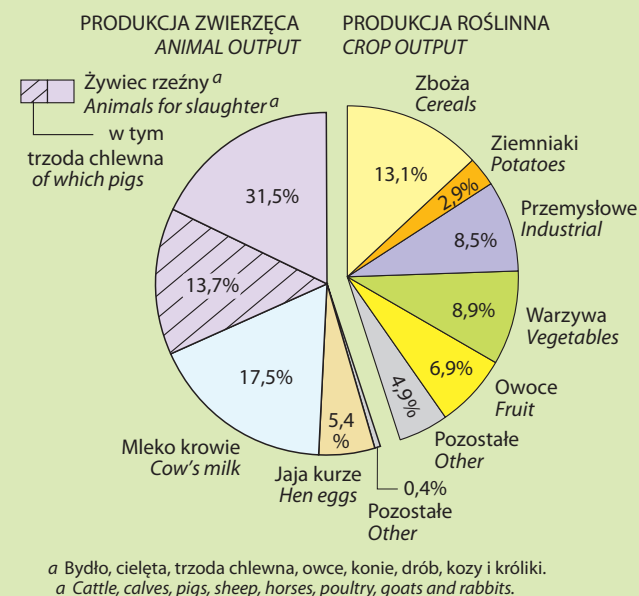
**DYNAMIKA GLOBALNEJ PRODUKCJI ROLNICZEJ  
W LATACH 2005–2013 (ceny stałe)  
INDICES OF GROSS AGRICULTURAL OUTPUT IN 2005–2013  
(constant prices)**



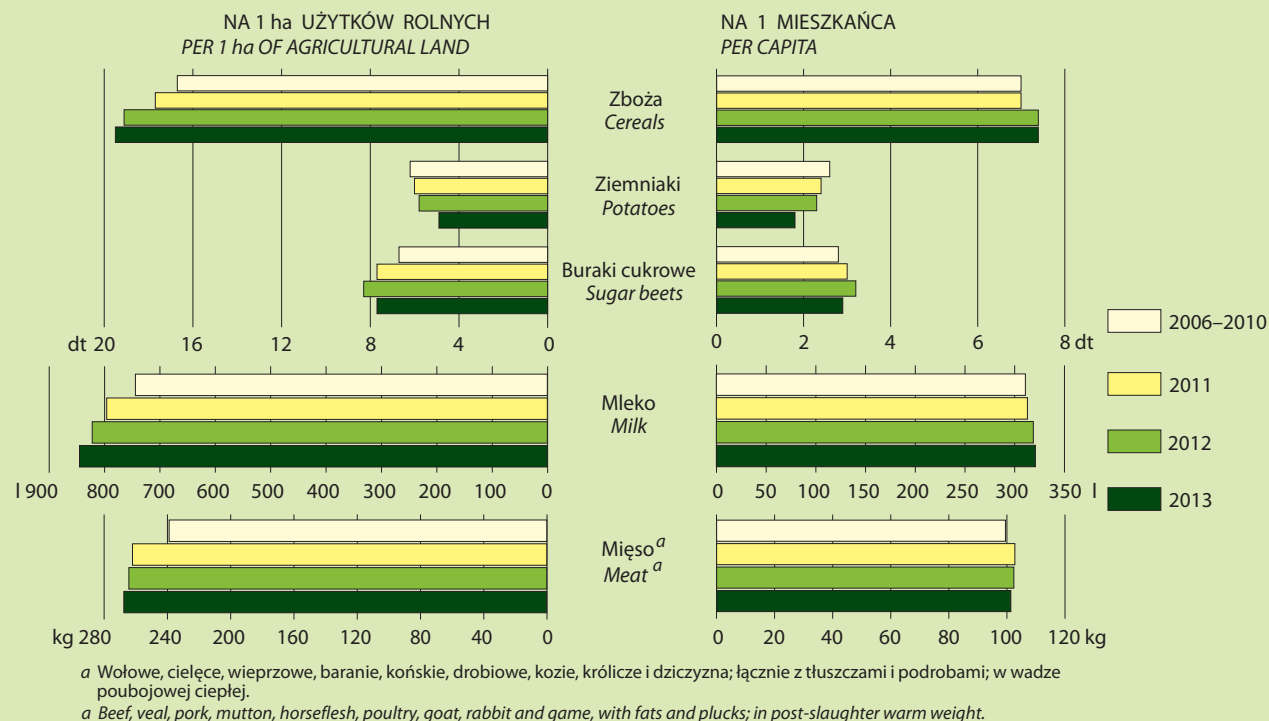
**DYNAMIKA TOWAROWEJ PRODUKCJI ROLNICZEJ ORAZ WSKAŹNIKI  
CEN I RELACJI CEN („NOŻYCE CEN”) W LATACH 2000–2013  
INDICES OF MARKET AGRICULTURAL OUTPUT AND PRICE RELATIONS  
"PRICE GAP" IN 2000–2013**



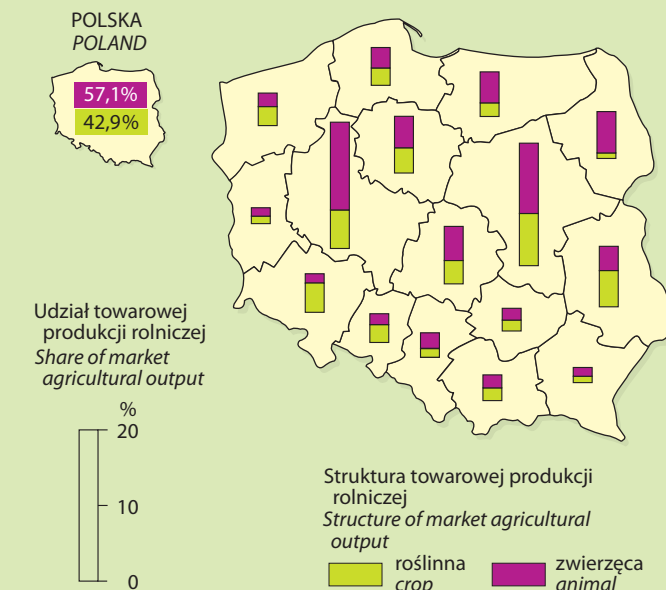
**STRUKTURA TOWAROWEJ PRODUKCJI ROLNICZEJ  
W 2013 R. (ceny bieżące)  
STRUCTURE OF AGRICULTURAL MARKET OUTPUT  
BY PRODUCTS IN 2013 (current prices)**



**PRODUKCJA WAŻNIEJSZYCH PRODUKTÓW ROLNYCH  
PRODUCTION OF MAIN AGRICULTURAL PRODUCTS**

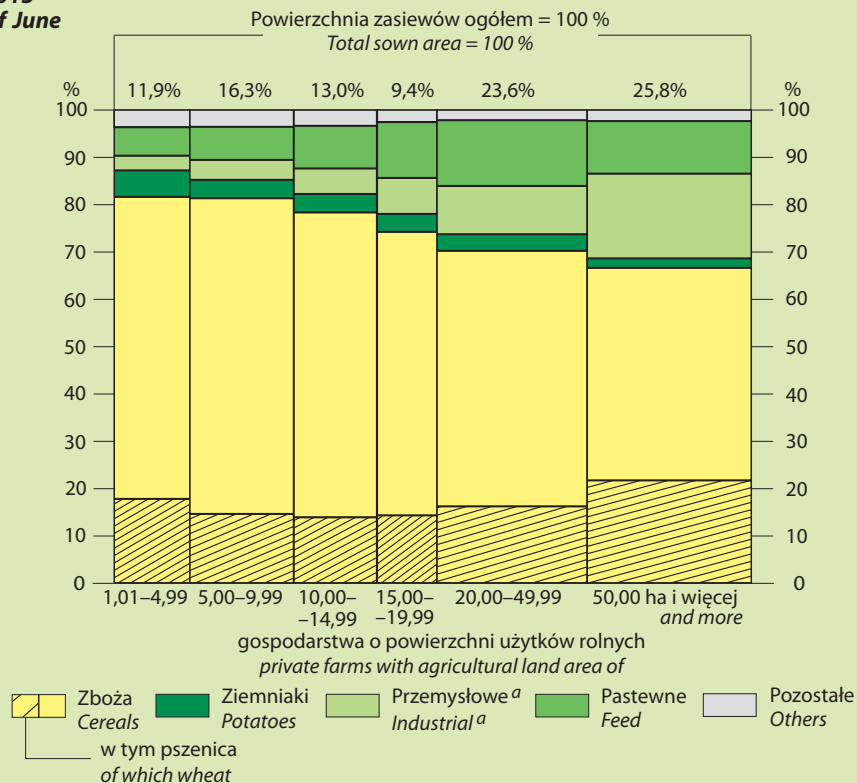


**STRUKTURA TOWAROWEJ PRODUKCJI ROLNICZEJ  
WEDŁUG WOJEWÓDZTW W 2012 R. (ceny stałe 2011 r.)  
STRUCTURE OF AGRICULTURAL MARKET OUTPUT  
BY VOIVODSHIPS IN 2012 (2011 constant prices)**



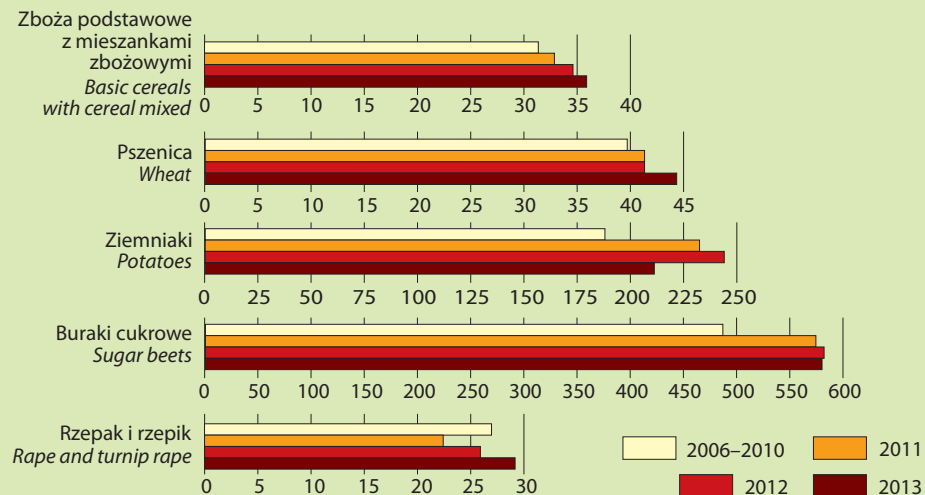
**STRUKTURA ZASIEWÓW W GOSPODARSTWACH INDYWIDUALNYCH O POWIERZCHNI POWYŻEJ 1 ha UŻYTKÓW ROLNYCH W 2013 R.**  
**Stan w czerwcu**

**STRUCTURE OF CROPS ON PRIVATE FARMS EXCEEDING 1 ha OF AGRICULTURAL LAND IN 2013**  
**As of June**

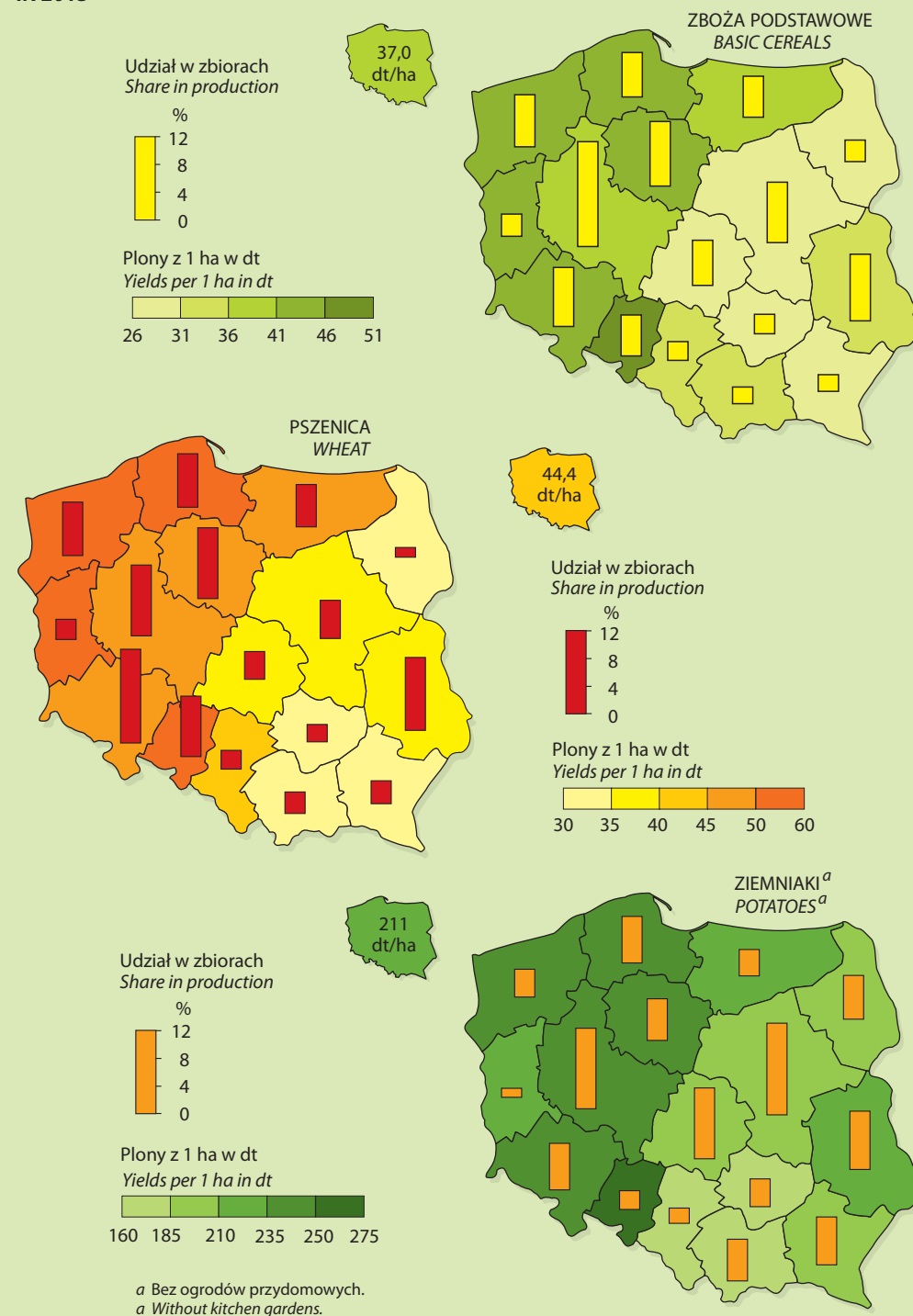


<sup>a</sup> Bez chmielu, cykorii, maku, słonecznika, soi oraz gorczycy.  
<sup>a</sup> Excluding hops, chicory, poppy, sunflower, soya bean and mustard.

**PLONY GŁÓWNYCH ZIEMIOPŁODÓW W dt/ha**  
**YIELDS OF MAIN CROPS IN dt/ha**

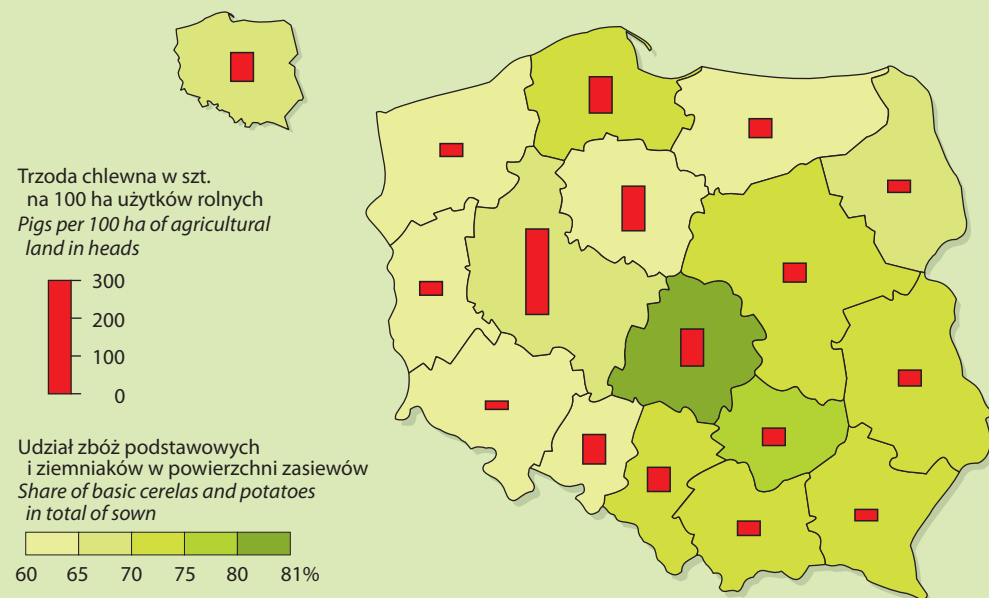


**ZRÓŻNICOWANIE PLONÓW ORAZ UDZIAŁ WOJEWÓDZTW W ZBIORACH GŁÓWNYCH ZIEMIOPŁODÓW W 2013 R.**  
**DIFFERENTIATION OF YIELDS AND SHARE OF VOIVODSHIPS IN MAIN CROP PRODUCTION IN 2013**



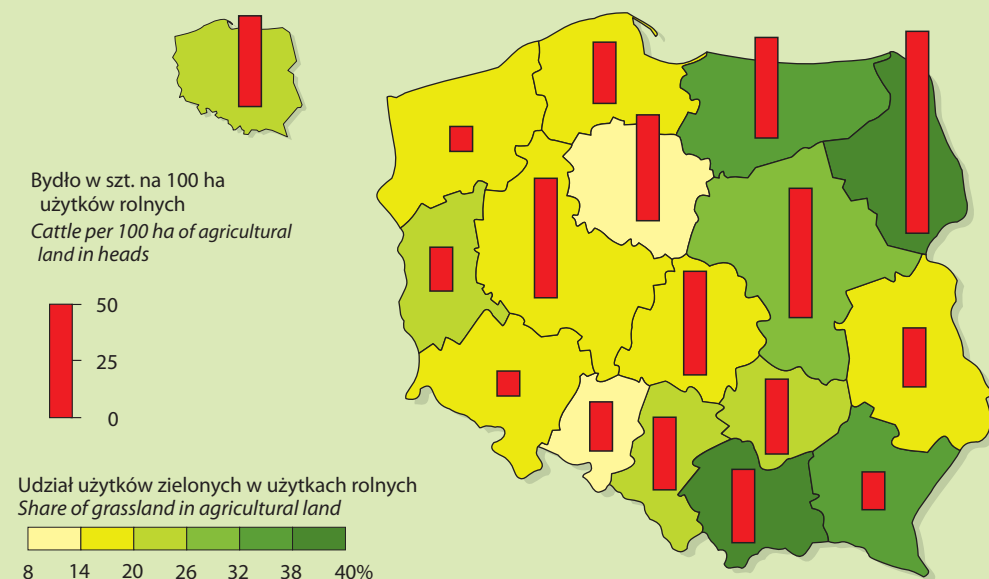


**OBSADA TRZODY CHLEWNEJ NA 100 ha UŻYTKÓW ROLNYCH ORAZ UDZIAŁ ZBÓŻ PODSTAWOWYCH<sup>a</sup> I ZIEMNIAKÓW W OGÓLNEJ POWIERZCHNI ZASIEWÓW W 2013 R.**  
**PIGS PER 100 HA OF AGRICULTURAL LAND AND SHARE OF BASIC CEREALS<sup>a</sup> AND POTATOES IN TOTAL OF SOWN AREA IN 2013**

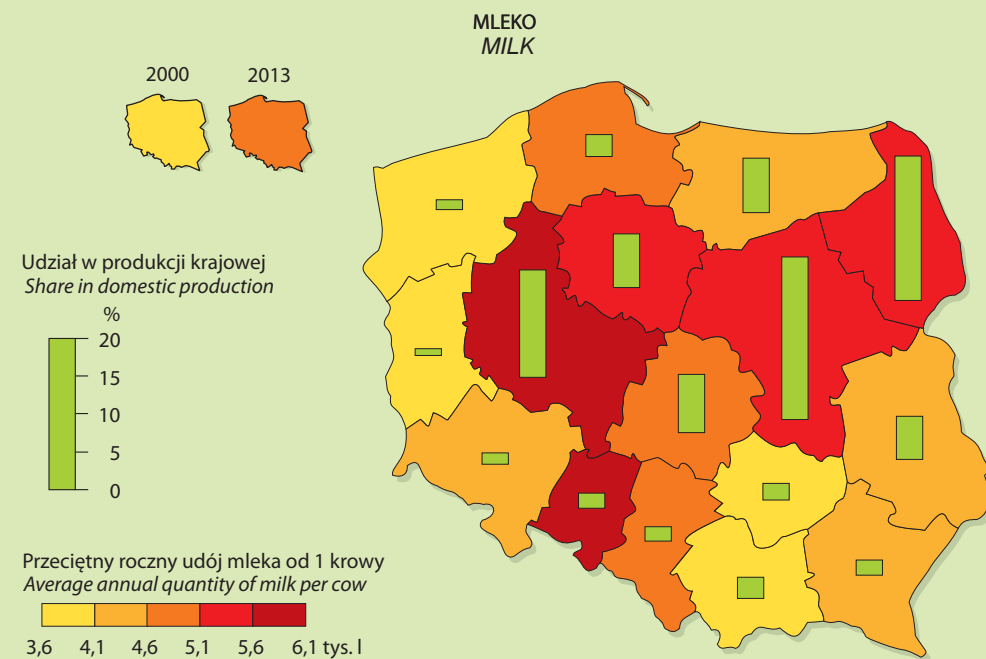


<sup>a</sup> Z mieszankami zbożowymi.  
<sup>a</sup> With cereal mixed.

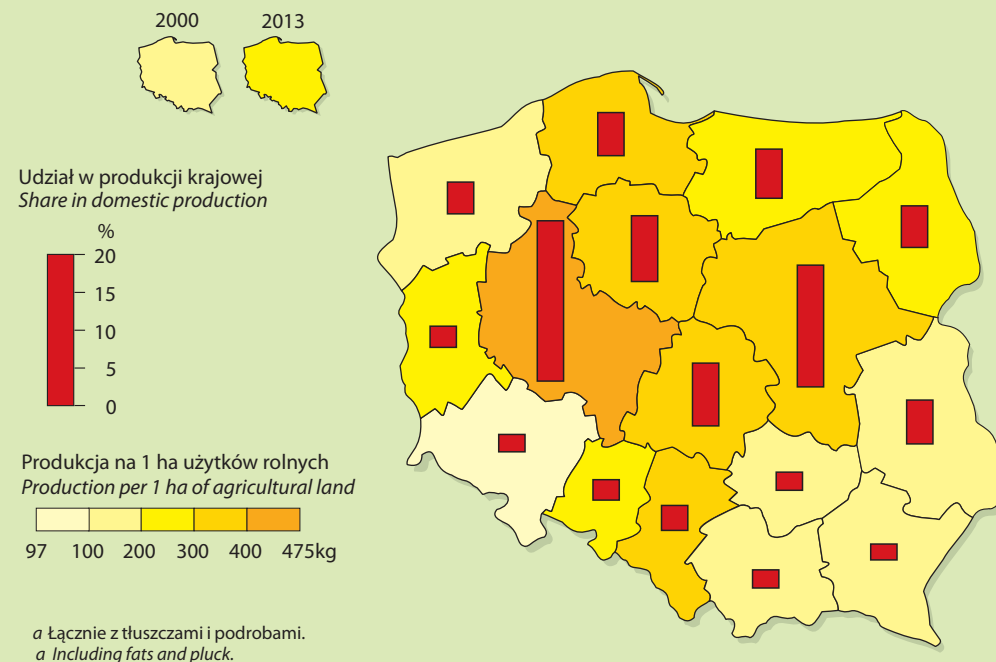
**OBSADA BYDŁA NA 100 ha UŻYTKÓW ROLNYCH ORAZ UDZIAŁ UŻYTKÓW ZIELONYCH W UŻYTKACH ROLNYCH W 2013 R.**  
**CATTLE PER 100 ha OF AGRICULTURAL LAND AND SHARE OF GRASSLAND IN AGRICULTURAL LAND IN 2013**



**PRODUKCJA ZWIERZĘCA WEDŁUG WOJEWÓDZTW W 2013 R.**  
**ANIMAL PRODUCTION BY VOIVODSHIPS IN 2013**

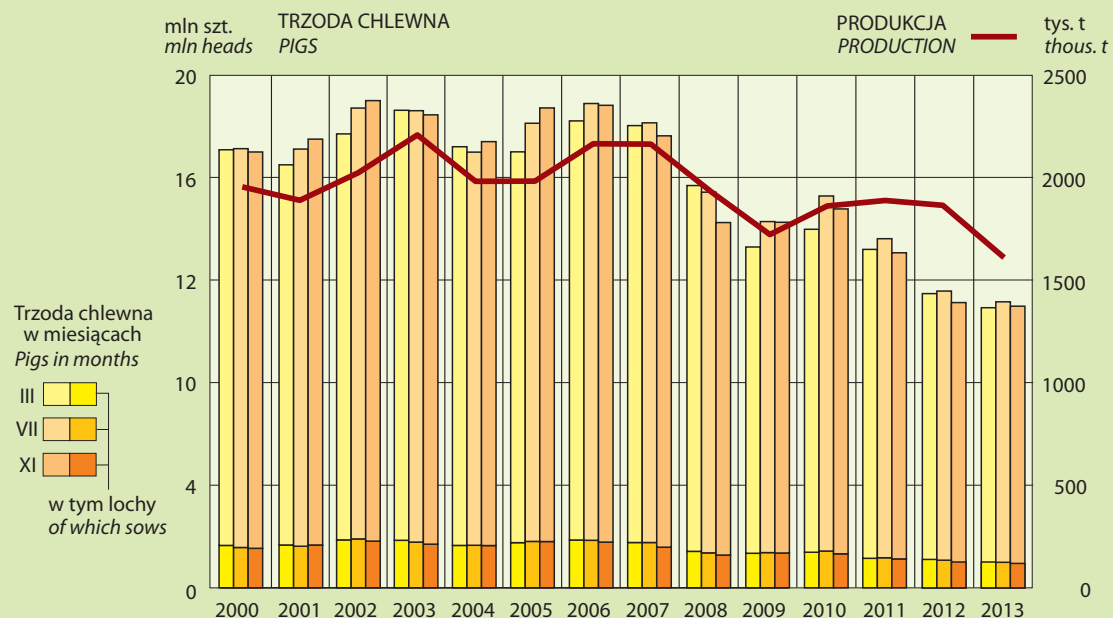


**ŻYWIEC RZEŹNY W PRZELICZENIU NA MIĘSO<sup>a</sup>**  
**ANIMALS FOR SLAUGHTER IN TERMS OF MEAT<sup>a</sup>**

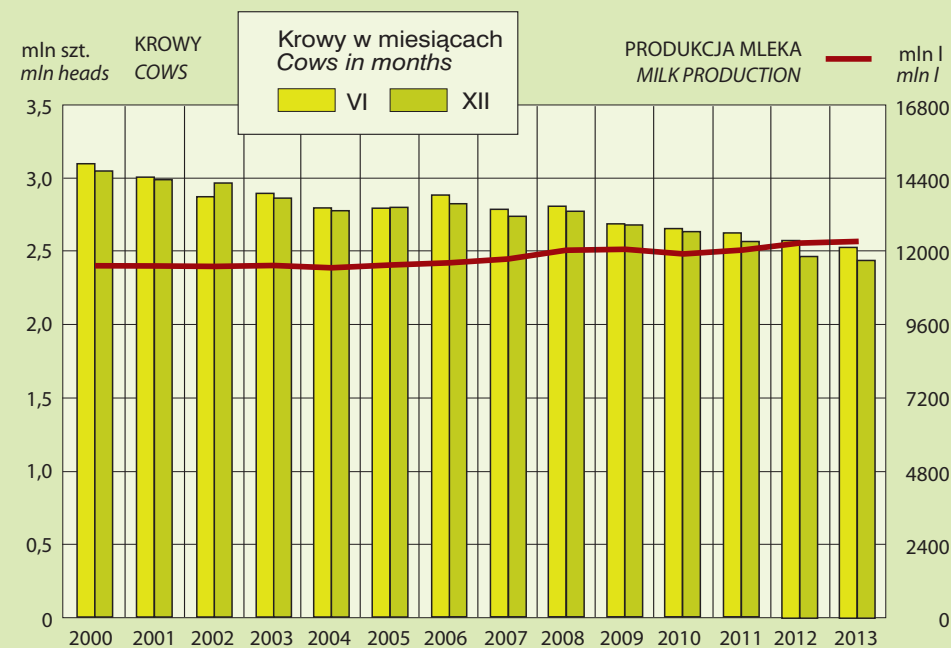


**POGŁÓWIE TRZODY CHLEWNEJ I PRODUKCJA ŻYWCA WIEPRZOWEGO  
(w wadze poubojowej ciepłej) W LATACH 2000–2013**

**PIGS LIVESTOCK AND PRODUCTION OF PIGS (in post-slaughter warm weight) IN 2000–2013**

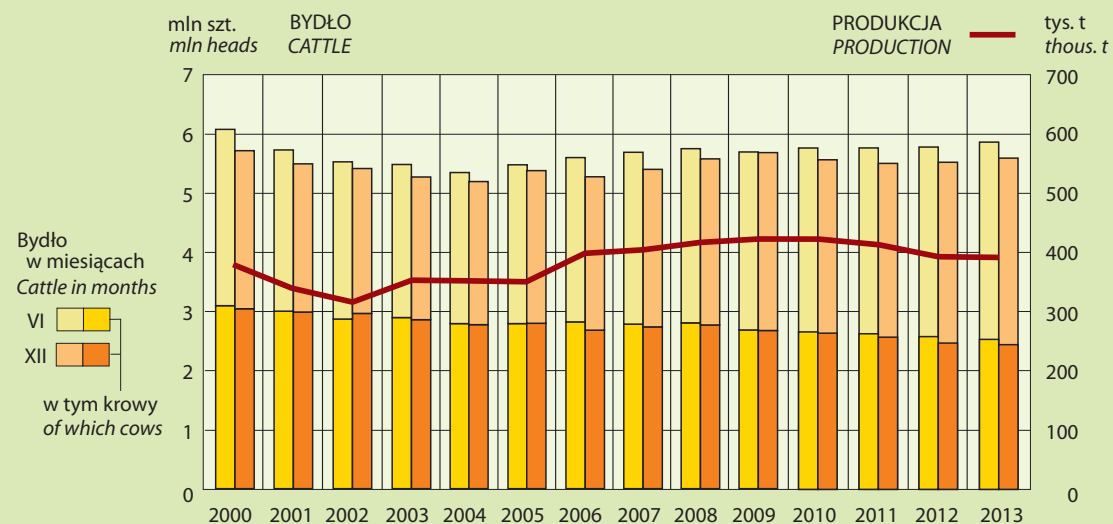


**POGŁÓWIE KRÓW I PRODUKCJA MLEKA W LATACH 2000–2013  
COWS LIVESTOCK AND MILK PRODUCTION IN 2000–2013**



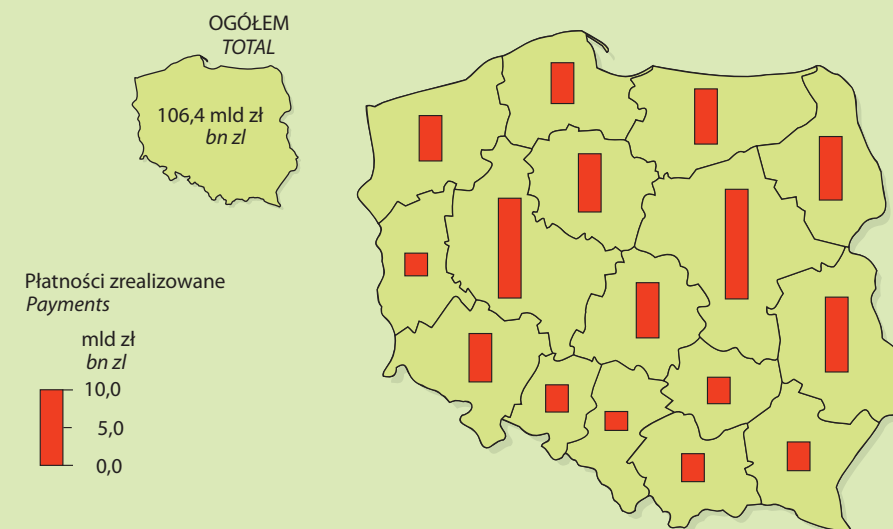
**POGŁÓWIE BYDŁA I PRODUKCJA ŻYWCA WOŁOWEGO<sup>a</sup> (w wadze poubojowej ciepłej)  
W LATACH 2000–2013**

**CATTLE LIVESTOCK AND PRODUCTION OF CATTLE<sup>a</sup> (in post-slaughter warm weight)  
IN 2000–2013**



**KWOTA ZREALIZOWANYCH PŁATNOŚCI W RAMACH PŁATNOŚCI  
BEZPOŚREDNICH DO GRUNTÓW ROLNYCH W KAMPANIACH 2004–2013<sup>a</sup>**

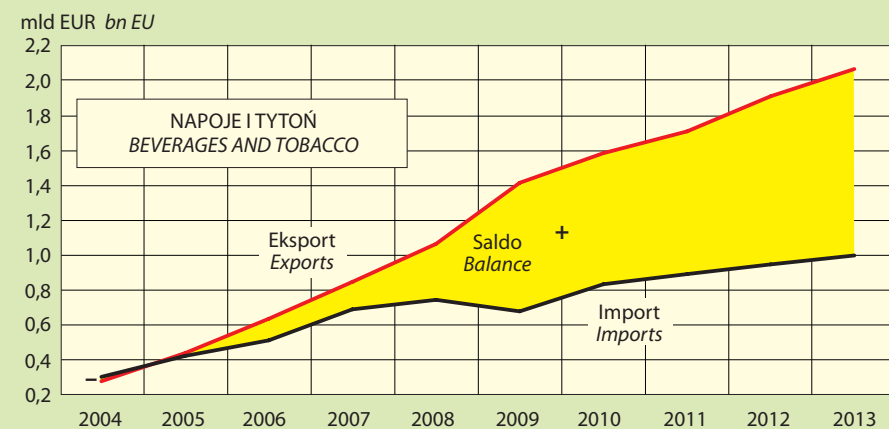
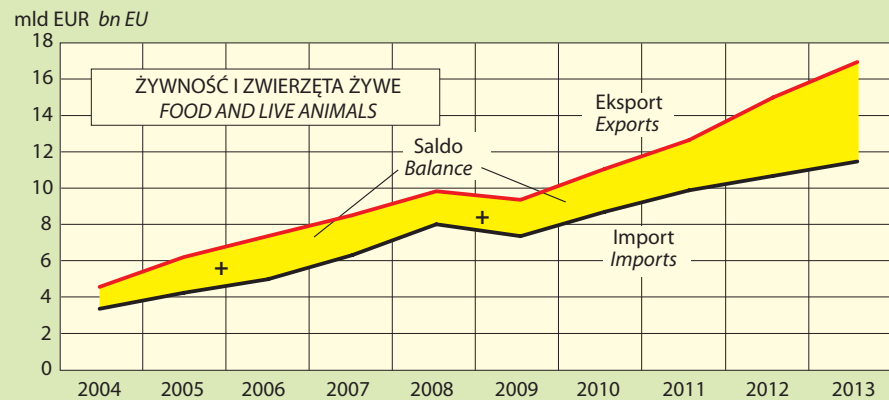
**AMOUNT OF PAYMENTS EFFECTED IN THE SCOPE OF DIRECT PAYMENTS  
TO AGRICULTURAL LAND IN CAMPAIGNS 2004–2013<sup>a</sup>**



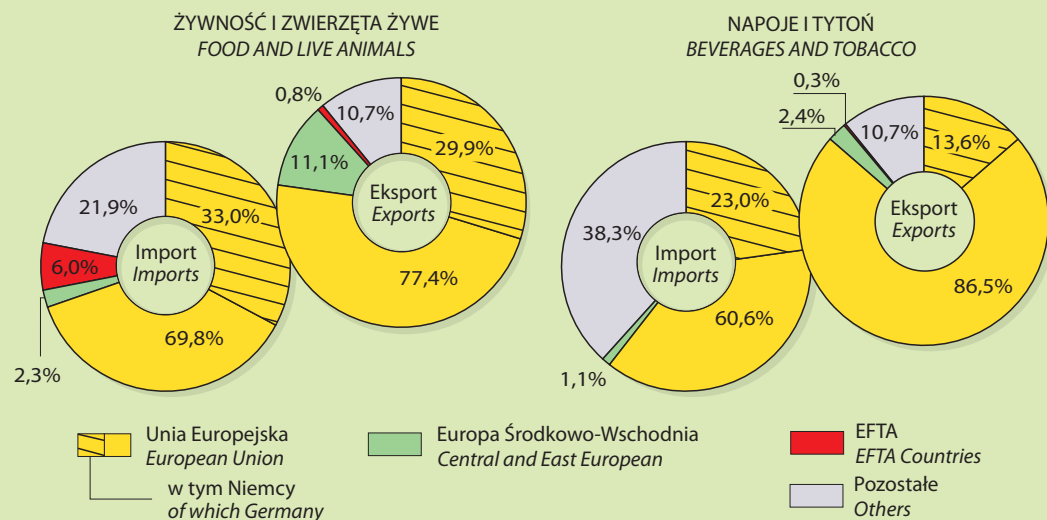
<sup>a</sup> łącznie z cielęcym.  
<sup>a</sup> Including calves.

<sup>a</sup> łącznie z dopłatami do obszarów o niekorzystnych warunkach gospodarowania.  
<sup>a</sup> Including payments to less favourable areas.

**POLSKI HANDEL ZAGRANICZNY WEDŁUG SEKCJI SITC W LATACH 2004–2013**  
**POLISH TRADE BY SITC SECTIONS IN 2004–2013**



**STRUKTURA POLSKIEGO HANDLU ZAGRANICZNEGO WEDŁUG SEKCJI SITC W 2013 R.**  
**STRUCTURE OF POLISH TRADE BY SITC SECTIONS IN 2013**



**UDZIAŁ I MIEJSCE POLSKI W PRODUKCJI NIEKTÓRYCH ARTYKUŁÓW ROLNYCH W 2012 R.**  
**SHARE AND POLAND'S PLACE IN PRODUCTION OF SOME AGRICULTURAL PRODUCTS IN 2012**

